

ĐO ĐẠC CHÍNH LÝ THỬA ĐẤT
THỬA ĐẤT SỐ 159 TỜ BẢN ĐỒ SỐ 83 TỈ LỆ 1:1000

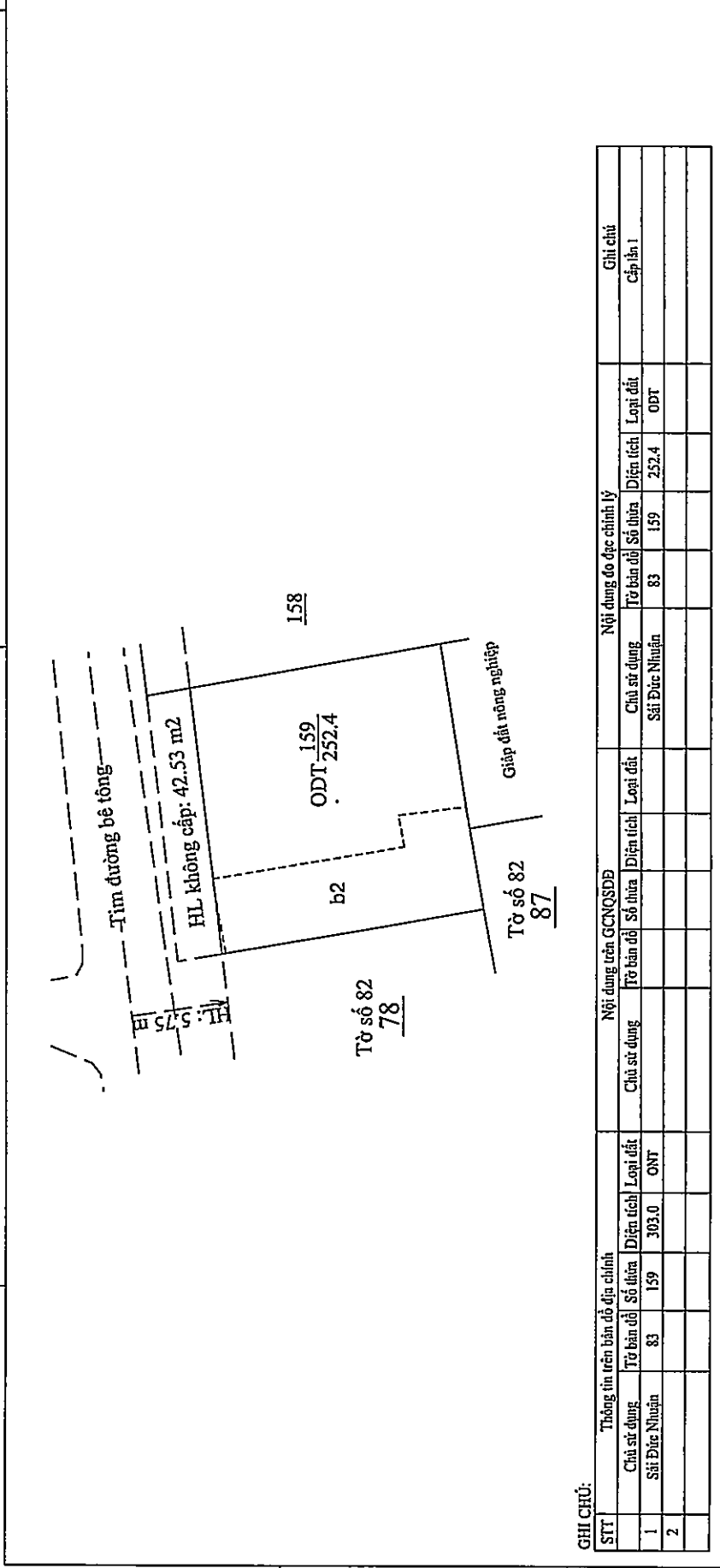
ÔNG: SÁI ĐỨC NHUẬN

ĐỊA ĐIỂM: TDP RÃNH, PHƯỜNG TỰ LẠN, THỊ XÃ VIỆT YÊN, TỈNH BẮC GIANG

401 480

401 519

401 557



2355
792

2355
792

GHI CHÚ:


STT	Thông tin trên bản đồ địa chính			Nội dung trên GCN/QSDĐ			Nội dung đo đạc chính lý			Ghi chú	
	Chủ sử dụng Sai Đức Nhuận	Tờ bản đồ 83	Số thửa 159	Diện tích 303.0	Loại đất ONT	Chủ sử dụng Sai Đức Nhuận	Tờ bản đồ 83	Số thửa 159	Diện tích 252.4		Loại đất ODT
1											Cấp bản 1
2											

401 480

401 519

401 557

Ngày 26 tháng 02 năm 2024
 Đơn vị đo đạc: Công ty cổ phần
 địa chất và phát triển Thái Phong



Ngày 26 tháng 02 năm 2024
 Chủ sử dụng

Sai Đức Nhuận

Ngày 04 tháng 03 năm 2024
 Ủy ban nhân dân Phường



PHÒNG TỰ LẠN
 PHÓ CHỦ TỊCH
 Nguyễn Văn Tuấn

Ngày 04 tháng 03 năm 2024
 Người kiểm tra

Đinh Văn Khang

Ngày 03 tháng 3 năm 2024
 Giám sát viên phòng đăng ký



GIÁM ĐỐC
 Nguyễn Tuyết Chinh

PHIẾU THU số 21.....

MÃ SỐ 12-CT/HCSN

Ngày 18 tháng 3 năm 1994.....

(Ban hành theo QĐ số 92-LĐ
Ngày 20-5-1990 của Liên Bộ
Tài chính-Tổng cục Thuế)

Tài khoản ghi CÓ.....

Quyển số.....

Họ tên người nộp tiền Sai Đức Hùng

Địa chỉ Râmê

Về khoản Hộp tiền lẻ phi thuế

Số tiền 700.000 đồng (viết bằng chữ)

(Bảy trăm nghìn đồng chẵn)

Kèm theo..... chứng từ gốc

Chủ trương

Kế toán trưởng

Người lập phiếu

Người nộp tiền

Phụ quy

Chu Ly Diên

Sai Đức Hùng
Số huân chương 10 năm

CỘNG HÒA XÃ HỘI CHỦ NGHĨA VIỆT NAM

Độc lập - Tự do - Hạnh phúc

BẢN MÔ TẢ

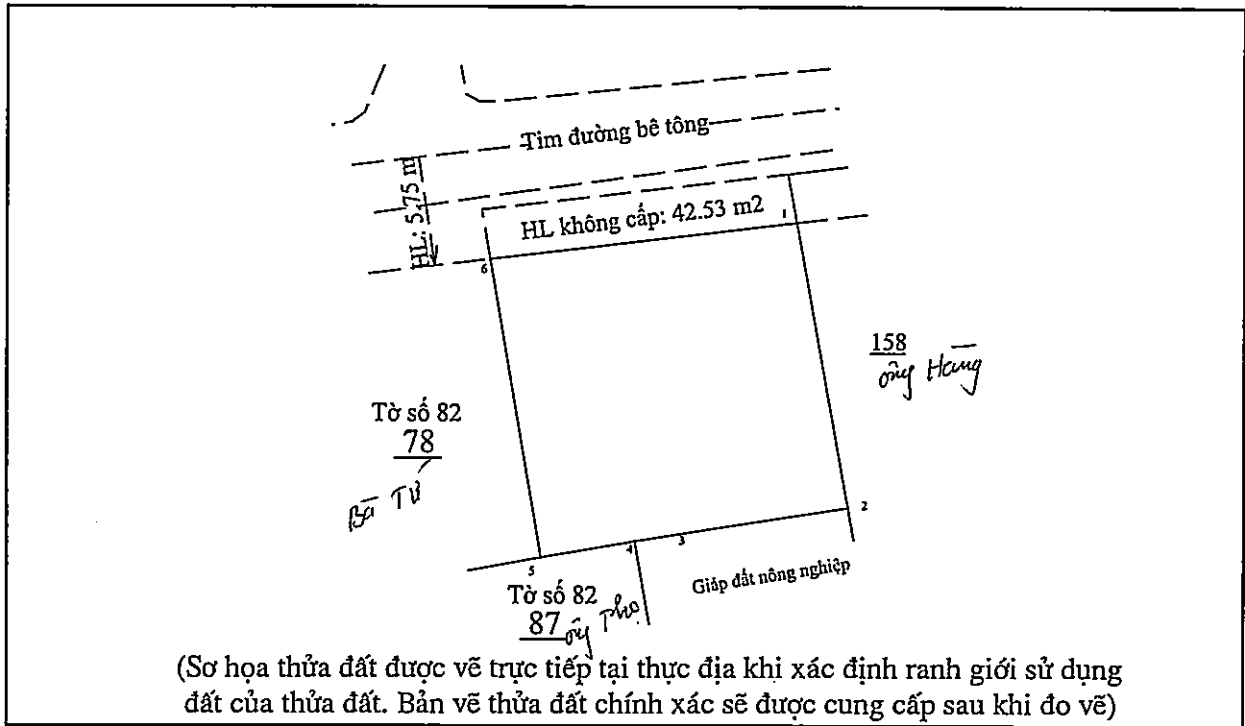
RANH GIỚI, MỐC GIỚI THỪA ĐẤT

Ngày 22 tháng 02 năm 2024 đơn vị đo đạc đã tiến hành xác định ranh giới, mốc giới thửa đất tại thực địa của (ông, bà, đơn vị): **Sái Đức Nhuận**

Đang sử dụng đất tại : TDP Rãnh, Phường Tự Lạn, thị xã Việt Yên, tỉnh Bắc Giang

Sau khi xem xét hiện trạng về sử dụng đất và ý kiến của các chủ sử dụng đất liền kề, đơn vị đo đạc đã tiến hành lập bản mô tả ranh giới, mốc giới sử dụng đất như sau:

SƠ HOẠ RANH GIỚI, MỐC GIỚI THỪA ĐẤT



Mô tả chi tiết mốc giới, ranh giới thửa đất:

Từ điểm 1 đến điểm 2: Là dấu sơn, ranh giới theo mép ngoài tường

Từ điểm 2 đến điểm 5: Là dấu sơn, ranh giới theo mép ngoài tường

Từ điểm 5 đến điểm 8: Là dấu sơn, ranh giới theo mép ngoài tường

Từ điểm 6 đến điểm 1: Là dấu sơn, ranh giới theo mép ngoài tường

Người sử dụng đất hoặc chủ quản lý đất liền kề ký xác nhận ranh giới, mốc giới sử dụng đất:

STT	Tên người sử dụng đất, chủ quản lý liền kề	Đồng ý (Ký tên)	Không đồng ý	
			Lý do không đồng ý	Ký tên
1	Chị Nguyễn Thị Tú	Tú		
2	Chị Hữu Thọ	Hữu Thọ		
3	Chị Văn Hằng	V		
4				
...				
...				

Tình hình biến động ranh giới thửa đất từ khi cấp GCN (nếu có)

Người sử dụng đất
(Ký, ghi rõ họ tên)

Sái Đức Nhuận

Người dẫn đạc
(Ký, ghi rõ họ tên)

Chú Hữu Thọ

Cán bộ đo đạc
(Ký, ghi rõ họ tên)

Lê Công Tuấn Anh